

MODULARIO
F. rig. rend 497



MINISTERO DELLE FINANZE
DIREZIONE GENERALE DEL CATASTO E DEI SS.TT.EE.
CATASTO EDILIZIO URBANO (RDL 13-4-1939, n. 652)

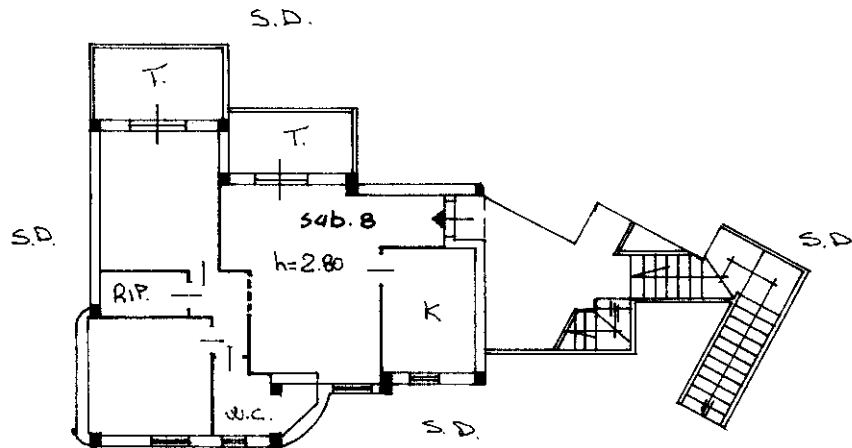
MOD. **BN** (CEU)

LIRE
250

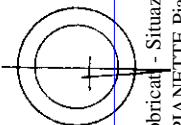
Planimetria di u.i.u. in Comune di S. NICOLA ARCELLA via LOC. CHIANETTE civ.

PIANTA PIANO PRIMO

INT. N° 8



ORIENTAMENTO



SCALA DI 1:.....

Dichiarazione di N.C.
Denuncia di variazione


Compilata dal GEOM. RUSSO
(Titolo, cognome e nome)
GIUSEPPE

RISERVATO ALL'UFFICIO

Data presentazione: 17/07/1992 - Data: 01/07/2024 - n. T372477 - Richiedente: BRNFRZ64C30H501T

Totale schede: 1 - Formato di acquisizione: A4(210x297) - Formato stampa: A4(210x297) - n. 679 sub. 8

scritto a mano da GEOMETRI GIUSEPPE RUSSO
data 16/07/92 Firma Russo



Catasto del 01/07/2024 - Comune di SAN NICOLA ARCELLA(1060) - < Foglio 7 - Particella 679 - Subalterno 8 >
CONTR. DA PIANETTE Piano 1